

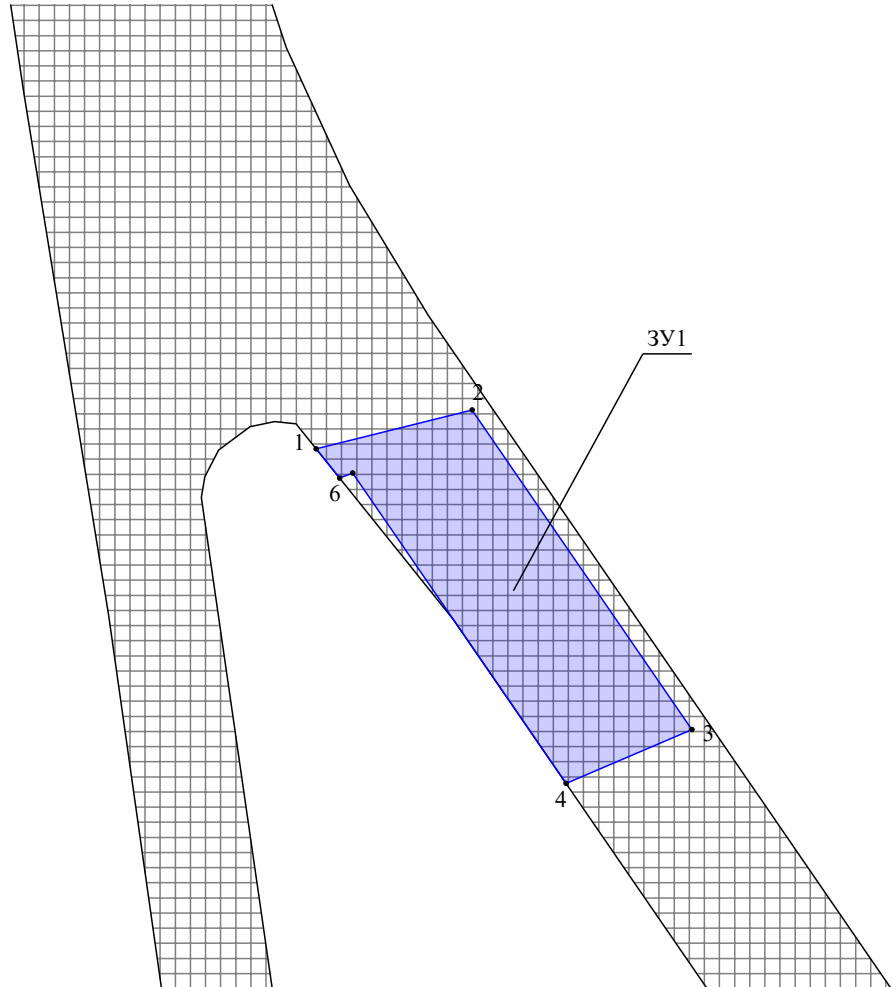
**План - схема расположения частей земельного участка на кадастровом  
плане территории**

Объект «Строительство улично-дорожной сети: Котляковского проезда, 2-го Котляковского  
переуллка и 1-го Варшавского проезда»



1. Исходный земельный участок - неразграниченная государственная собственность
2. Земельный участок, подлежащий оформлению - :ЗУ1
3. Площадь земельного участка - :ЗУ1= 948 кв.м

**Каталог координат**  
(система координат-Московская)

Имя точки	X, м	Y, м
ЗУ1		
1	-1 809,79	8 180,94
2	-1 804,64	8 201,59
3	-1 846,91	8 230,67
4	-1 854,02	8 214,01
5	-1 812,98	8 185,77
6	-1 813,65	8 184,05
1	-1 809,79	8 180,94



**Условные обозначения:**

-  - граница земельного участка, подлежащая оформлению
-  - ГЗПРО УДС 1755-пп от 12.09.2023